

Dossier Soportes Publicitarios MUPIS y MARQUESINAS TRANVÍA DE TENERIFE



Actualizado a Julio 2014

Índice

Introducción	3	Marquesinas del tranvía	11-13
Penetración de medios	4	El tranvía	14
Tipología de soportes	5	Línea 1	15
Audiencia general de medios.....	6	Línea 1 y Línea 2	27 y 28
Ránking pasajeros / mes por parada	7	Línea 2	36
Circuito A	8	Formatos del documento	40
Circuito B	9		
Circuito C	10		

Acceda a estos .pdf y consulte nuestros dossier



El tranvía de Tenerife cuenta actualmente con 25 paradas distribuidas en 2 líneas a lo largo del área metropolitana de Tenerife.

Mensualmente, más de 1.200.000 personas utilizan el tranvía como medio de transporte, habiéndose convertido en sus 3 años de vida en una de las principales opciones de transporte en la isla de Tenerife.

La ubicación de la línea garantiza un gran número de impactos, no sólo porque el trazado circula alrededor de los principales centros neurálgicos del área metropolitana (Hospitales, Campus Universitarios, Cabildo, Edificios usos Múltiples, Zonas Comerciales, Museos, etc.) sino también porque el 70% de los hogares del área metropolitana están a menos de 500 metros de alguna de las paradas.

La novedad de los soportes, su asociación con un medio de transporte

de gran éxito en la isla y su altísima visibilidad, así como su diversidad de aplicaciones, garantizan el éxito de sus campañas o las de sus clientes.

En el presente documento se recoge la información actualizada sobre soportes publicitarios y condiciones comerciales y promocionales de los mismos. Para confirmar la vigencia y disponibilidad tanto de los soportes como de las ofertas así como para otras iniciativas publicitarias o de comunicación no recogidas en este documento deberán ponerse en contacto directamente con la Dirección Comercial y Marketing de Publiservic Canarias.



Publiservic Canarias, somos una empresa especializada en el desarrollo e implantación de soportes publicitarios.

Nos avalan 20 años de experiencia, gracias a los cuales, ahora podemos garantizar un Sistema de Gestión Integrado de Calidad, Medio Ambiente y Seguridad.

Solicite estos productos a través de su Agencia de Publicidad habitual.

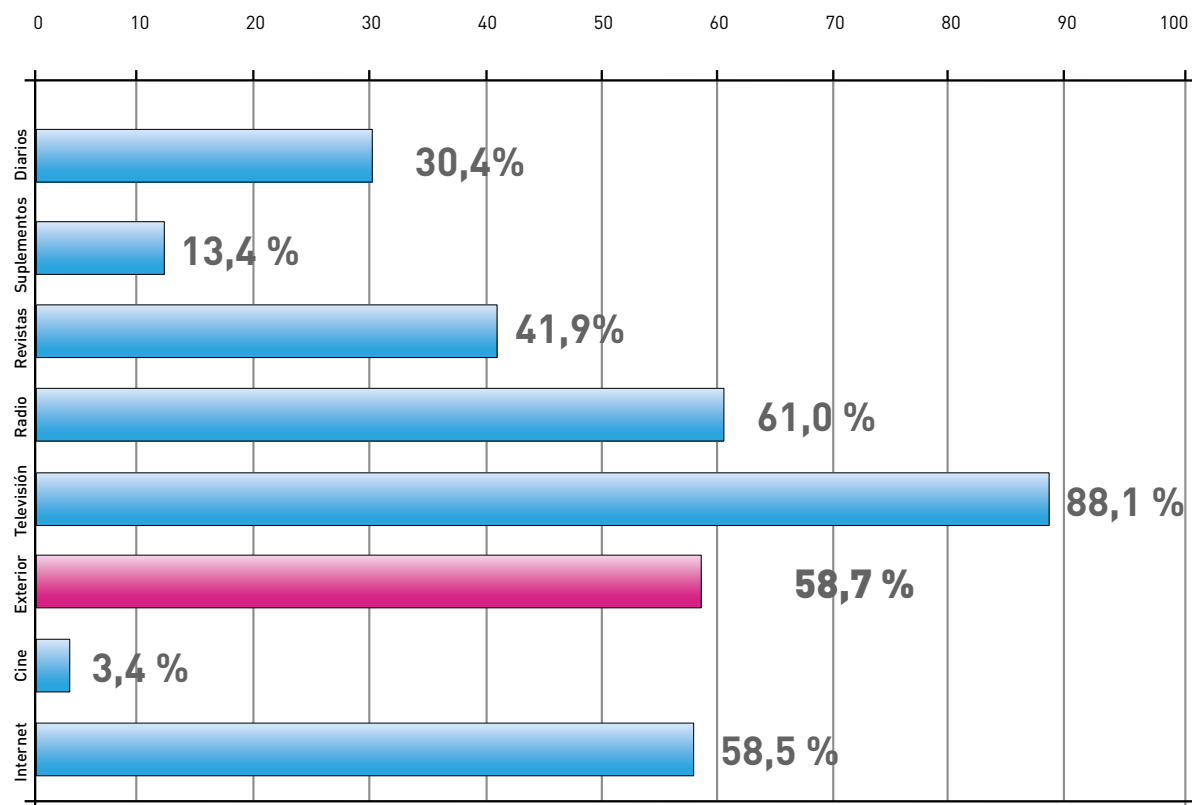


Pincha **aquí** y acceda a nuestras promociones actuales

Penetración de medios

La Publicidad Exterior se sitúa como tercer medio de penetración en Canarias, sólo por debajo de la televisión y de la radio y por encima de internet, revistas, diarios, suplementos y cine.

Datos:
EGM Octubre 2013 - Mayo 2014
Canarias

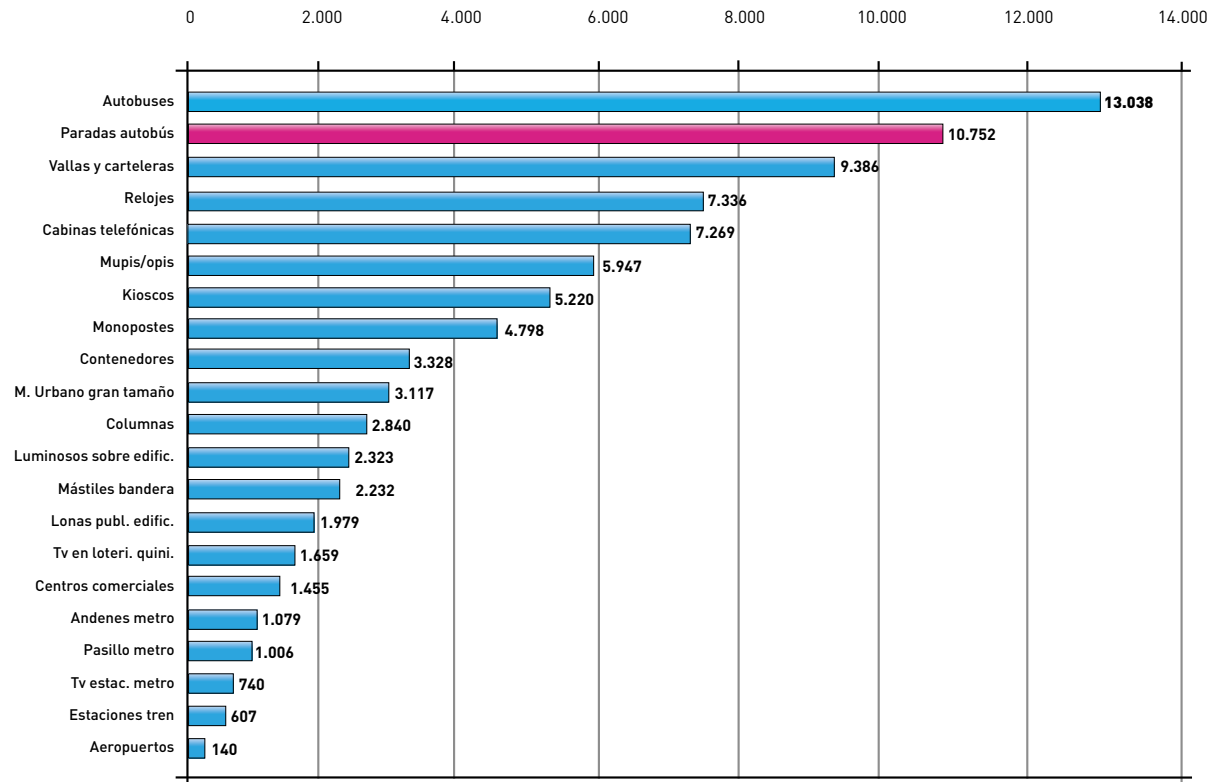


Descargar
EGM 2014 .pdf

Tipología de soportes

Dentro de la gran variedad de soportes que existen en la Publicidad Exterior, el más destacado son los autobuses con 13.038 individuos que vieron la publicidad equivalente al 93,13%.

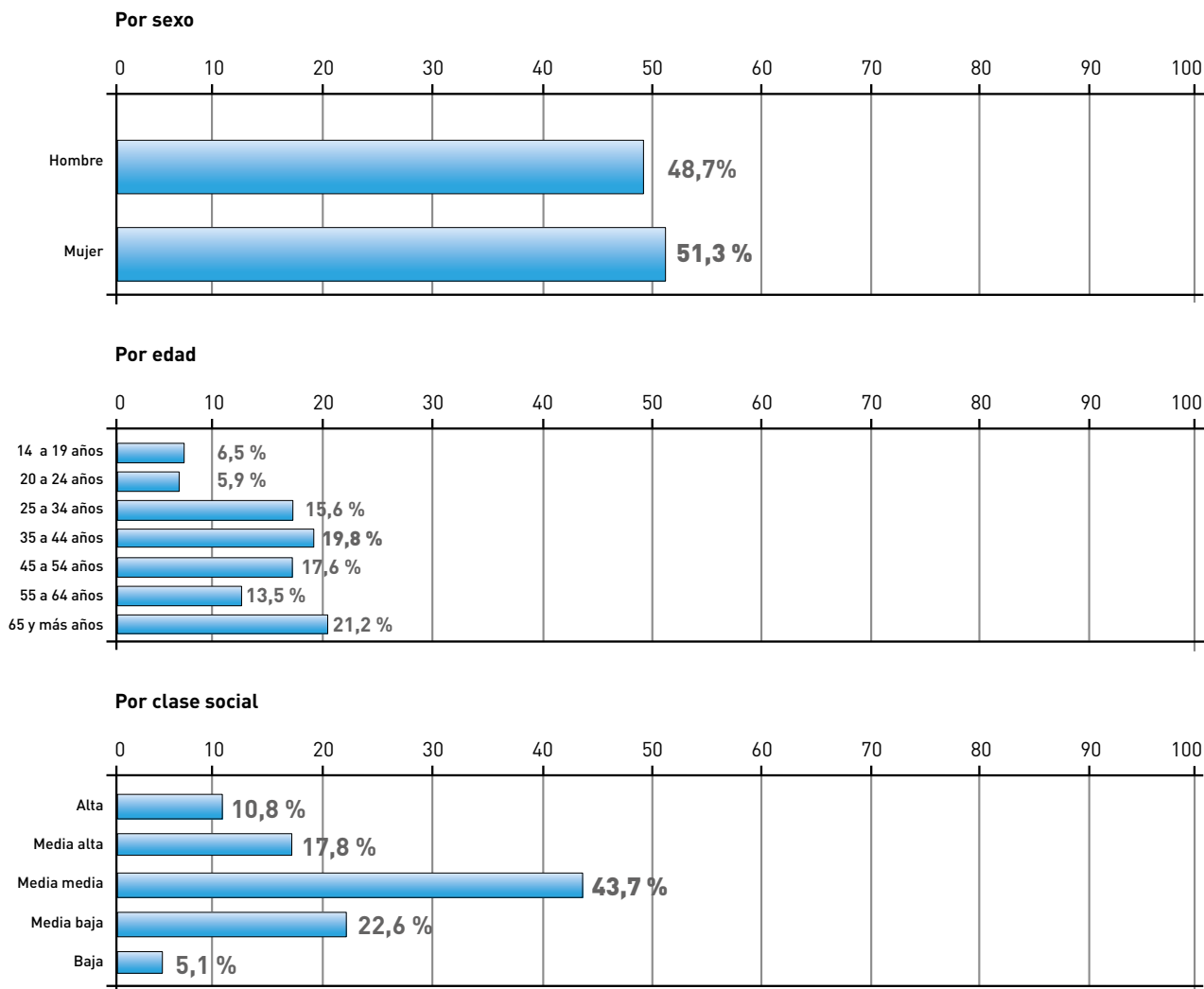
Datos:
EGM Octubre 2013 - Mayo 2014
Número de individuos que han visto
publicidad ayer en...



Audiencia general de medios (Perfil)

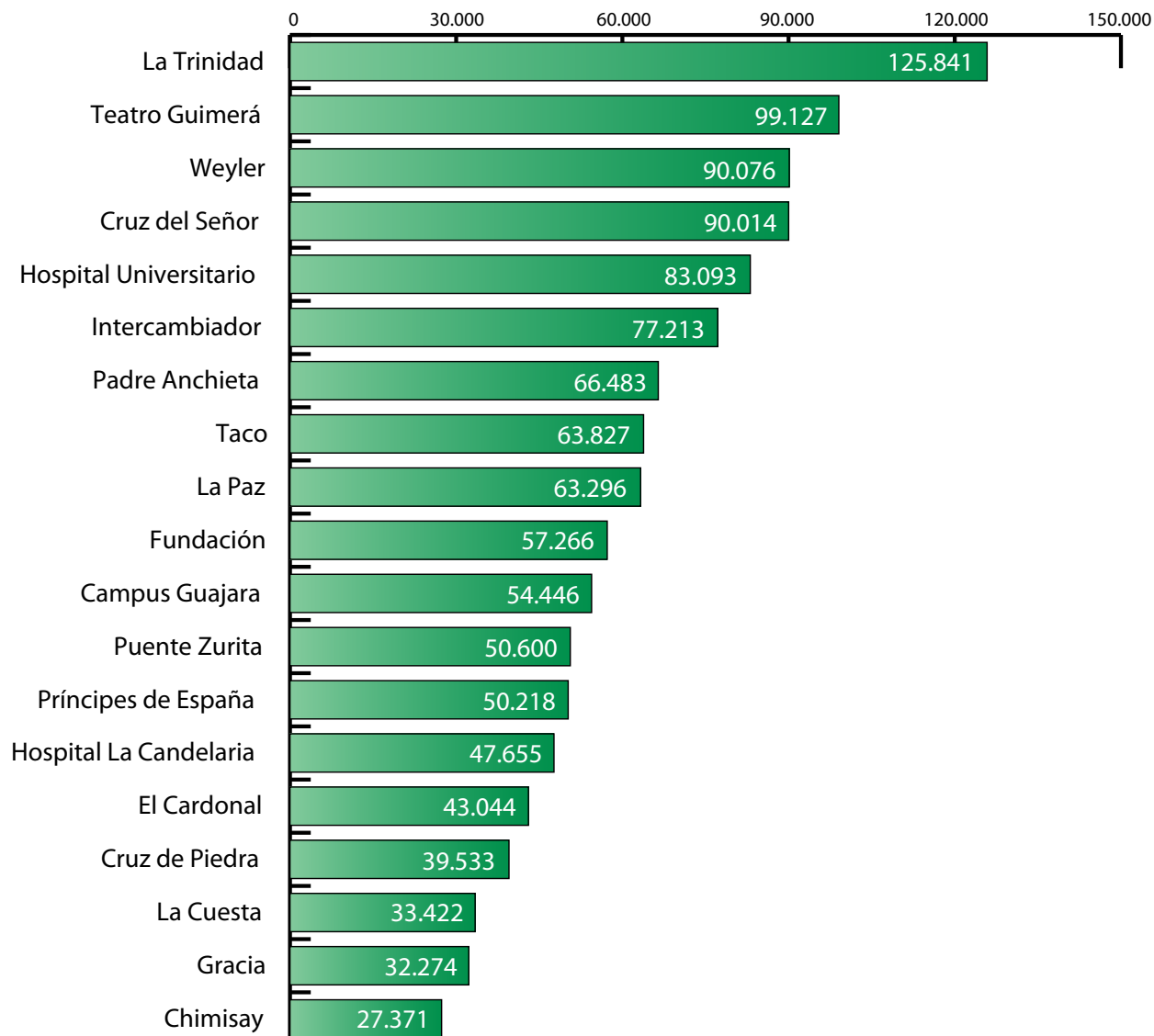
En soporte exterior la cantidad es de 23.300.

Datos:
EGM Octubre 2013 - Mayo 2014
Número de individuos que han visto
publicidad ayer en...



Descargar
EGM 2014 .pdf

Ránking pasajeros/mes por parada



Circuito Tranvía 13 caras (a elegir)

Intercambiador, La Trinidad, Padre Anchieta, Cruz de Piedra, Museo Ciencia, Gracia, Campus Guajara, Las Mantecas, La Cuesta, Ingenieros, H. Universitario, El Cardonal, San Jerónimo, Tíncer Taco, H. La Candelaria, Príncipes de España, Chimisay, Conservatorio, Cruz del Señor, Puente Zurita, La Paz, Weyler, Teatro Guimerá, Fundación.

Puede elegir la ubicación
(según disponibilidad)

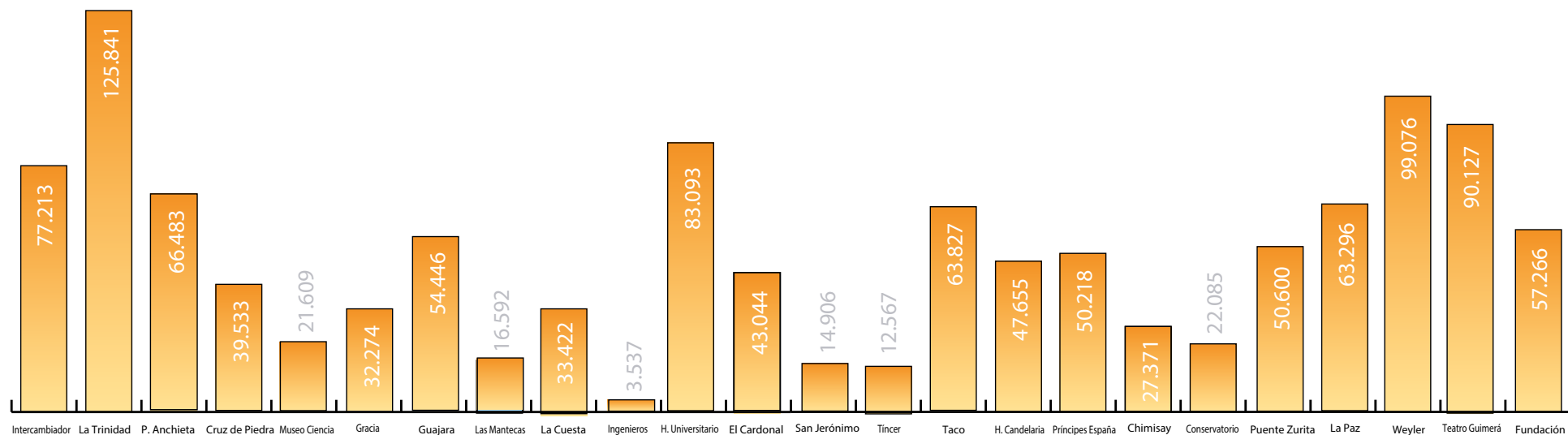
Contracción Mínima: 13 caras de MUPIS.

TARIFAS:

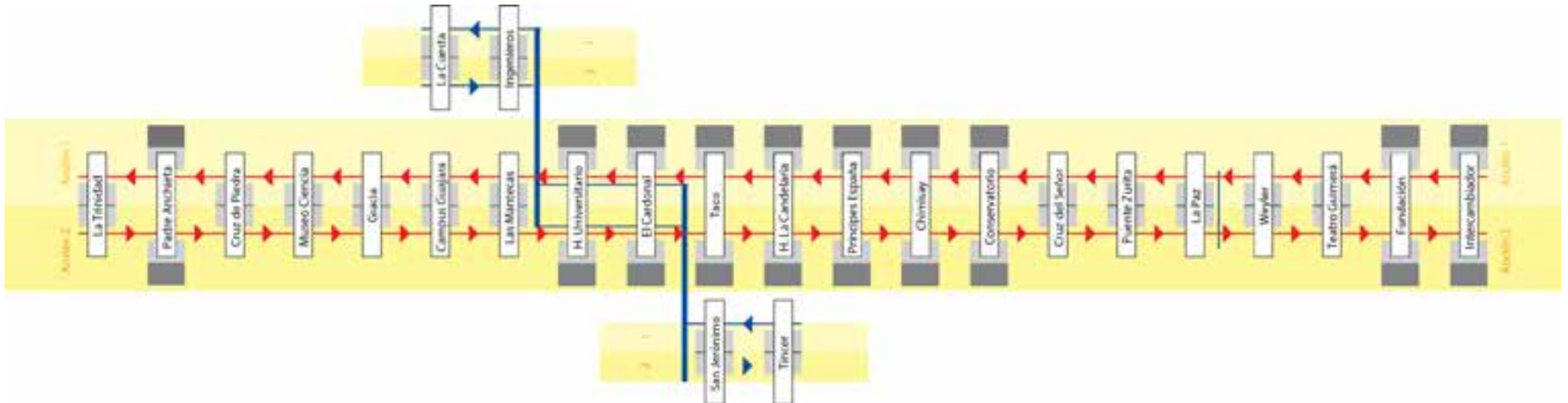
13 caras de mupis / 2 semanas = **4.500 €.**

13 caras de mupis / 1mes = **5.850 €.**

Media de pasajeros mensuales en el tranvía por parada



Circuito Tranvía 13 caras



Mupis y marquesinas del tranvía

Mupis:

Están situados al lado de las cristaleras de las paradas, con un tamaño de 1'58 x 1'23 m. Visibles también por la noche, debido a la iluminación interior.

Marquesinas:

Disponible para paradas con andén central (rotulación en ambas caras) y paradas con andenes exteriores (rotulación cada una de ellas en la cara interior, hacia el tranvía).

Línea 1: 11 paradas con andén central y 10 paradas con andenes exteriores.

Línea 2: 4 paradas con andén central y 2 paradas con andenes exteriores.

Marquesinas tranvía

Producción y alquiler (2 lados)
durante 1 mes: **2.900€**



Marquesinas del tranvía

La red actual de Metropolitano de Tenerife cuenta con 25 paradas. Cada parada consta de una o dos marquesinas, las cuales disponen de cristaleras viniladas por cada lado. Son 6 piezas que miden en total unos 6 metros de largo por 1,20 metros de alto.

Las cristaleras se rotulan con vinilos, convirtiéndose en un interesante soporte publicitario ubicado en zonas estratégicas del área metropolitana.

* Para rotulación integral, solicitar información.



Marquesinas y mupis del tranvía



separación aproximada entre cristales de 7cm

MEDIDA EXACTA DEL MUPI



ALTO 158 cm

ANCHO 123 cm

MEDIDA EXACTA DE LOS DISEÑOS EN 6 CRISTALES



ALTO 120 cm

ANCHO 93,4 cm

*Las artes finales se entregarán en archivos cerrados, a tamaño y a una resolución no superior a 100 pp.

El Tranvía

La red actual de Metropolitano de Tenerife dispone de 26 vehículos que transportan mensualmente más de 1.200.000 pasajeros. Cuenta con dos líneas que recorren toda la zona metropolitana de Santa Cruz de Tenerife y La Laguna.

Destaca la gran acogida que ha tenido en la sociedad Tinerfeña, gracias a su puntualidad, seguridad y compromiso con el medio ambiente, al ser un medio de transporte limpio y silencioso.



Intercambiador

Línea 1

Media de pasajeros mensuales de la parada: 77.213

Parada céntrica de Santa Cruz de Tenerife que cuenta con numerosos enlaces: Intercambiador de Guaguas, Auditorio, Juzgados, Edificios Múltiples, Presidencia de Gobierno, Hacienda Canaria, Avenida de Anaga... Muy cerca de la Plaza de España, El Corte Inglés, C.C. Meridiano y toda la zona de compras y ocio de la capital.

Andén 1



Andén 2



Parada lateral

MUPI orientación
vía tranvía



MUPI
orientación
calle / acera

MUPI orientación
vía tranvía



MUPI
orientación
calle / acera

- C. OFICIALES ●
- COMERCIOS ●
- OFICINAS ●
- INDUSTRIA ●
- RESIDENCIAL ●
- COLEGIOS ●
- UNIVERSIDAD ●
- HOSPITALES ●
- C.SALUD ●
- CULTURA ●
- TURISMO ●
- BUSES ●
- TAXIS ●
- TRASBORDO L1 - L2 ●



Click para verlo en Google Maps

Fundación

Línea 1

Media de pasajeros mensuales de la parada: 57.266

Parada céntrica de Santa Cruz de Tenerife que cuenta con numerosas zonas atractivas como la Calle La Noria o el Museo de la Naturaleza y el Hombre, Cabil-do Insular, Administración Tributaria. Muy cerca de la Plaza de España, El Corte Inglés, C.C. Meridiano y toda la zona de compras y ocio de la capital.

Andén 1



Andén 2



Parada lateral

MUPI orientación
vía tranvía



MUPI
orientación
calle / acera

MUPI orientación
vía tranvía



MUPI
orientación
calle / acera

- C. OFICIALES ●
- COMERCIOS ●
- OFICINAS ●
- INDUSTRIA ●
- RESIDENCIAL ●
- COLEGIOS ●
- UNIVERSIDAD ●
- HOSPITALES ●
- C.SALUD ●
- CULTURA ●
- TURISMO ●
- BUSES ●
- TAXIS ●
- TRASBORDO L1 - L2 ●



[Click para verlo en Google Maps](#)

Teatro Guimerá

Línea 1

Media de pasajeros mensuales de la parada: 57.266

Parada céntrica de Santa Cruz de Tenerife que cuenta con numerosos enlaces: Teatro Guimerá, La Recoba, Tenerife Espacio de Las Artes (TEA), El Mercado de Nuestra Señora de África y la Calle Castillo.

Andén 1



Andén 2



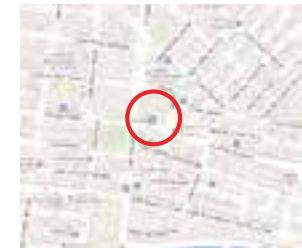
Parada central

MUPI
orientación
vía tranvía



MUPI
orientación
vía tranvía

- C. OFICIALES ●
- COMERCIOS ●
- OFICINAS ●
- INDUSTRIA ●
- RESIDENCIAL ●
- COLEGIOS ●
- UNIVERSIDAD ●
- HOSPITALES ●
- C. SALUD ●
- CULTURA ●
- TURISMO ●
- BUSES ●
- TAXIS ●
- TRASBORDO L1 - L2 ●



Click para verlo en Google Maps

Weyler

Línea 1

Media de pasajeros mensuales de la parada: 90.127

Parada céntrica de Santa Cruz de Tenerife que cuenta con numerosos enlaces: Plaza Weyler, Rambla Pulido, Calle Castillo, Teatro Guimerá, Plaza Militar y Capitanía.

Andén 1



Andén 2



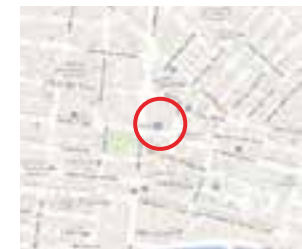
Parada central

MUPI
orientación
vía tranvía



MUPI
orientación
vía tranvía

- C. OFICIALES ●
- COMERCIOS ●
- OFICINAS ●
- INDUSTRIA ●
- RESIDENCIAL ●
- COLEGIOS ●
- UNIVERSIDAD ●
- HOSPITALES ●
- C. SALUD ●
- CULTURA ●
- TURISMO ●
- BUSES ●
- TAXIS ●
- TRASBORDO L1 - L2 ●



Click para verlo en Google Maps

La Paz

Línea 1

Media de pasajeros mensuales de la parada: 63.296

Parada céntrica de Santa Cruz de Tenerife que se encuentra justo en el cruce entre la Rambla Pulido y la Rambla General Franco, una de las zonas más transitadas de la capital.

Andén 1



Andén 2



Parada central

MUPI
orientación
vía tranvía



MUPI
orientación
vía tranvía

- C. OFICIALES ●
- COMERCIOS ●
- OFICINAS ●
- INDUSTRIA ●
- RESIDENCIAL ●
- COLEGIOS ●
- UNIVERSIDAD ●
- HOSPITALES ●
- C. SALUD ●
- CULTURA ●
- TURISMO ●
- BUSES ●
- TAXIS ●
- TRASBORDO L1 - L2 ●



Click para verlo en Google Maps

Puente Zurita

Línea 1

Media de pasajeros mensuales de la parada: 50.600

Parada céntrica de Santa Cruz de Tenerife que conecta el final de la Rambla Pulido con el Barrio de Salamanca, Salud Bajo, Puente Zurita, Parque de la Granja, Casa de la Cultura y Avenida de Bélgica.

Andén 1



Andén 2



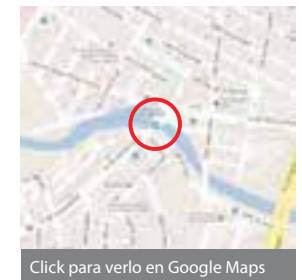
Parada central

MUPI
orientación
vía tranvía



MUPI
orientación
vía tranvía

- C. OFICIALES ●
- COMERCIOS ●
- OFICINAS ●
- INDUSTRIA ●
- RESIDENCIAL ●
- COLEGIOS ●
- UNIVERSIDAD ●
- HOSPITALES ●
- C. SALUD ●
- CULTURA ●
- TURISMO ●
- BUSES ●
- TAXIS ●
- TRASBORDO L1 - L2 ●



Cruz del Señor

Línea 1

Media de pasajeros mensuales de la parada: 90.014

Parada ubicada en la Avenida General Mola, muy transitada por estudiantes del IES Poeta Viana, IES Andrés Bello, IES Teobaldo Power e IES Los Gladiolos. Zona residencial con varias sucursales bancarias y muy cerca de la Avenida Venezuela.

Andén 1



Andén 2



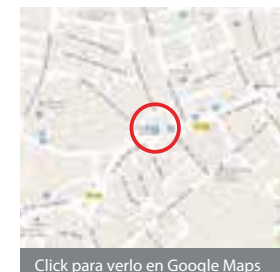
Parada central

MUPI
orientación
vía tranvía



MUPI
orientación
vía tranvía

- C. OFICIALES
- COMERCIOS ●
- OFICINAS ●
- INDUSTRIA ●
- RESIDENCIAL ●
- COLEGIOS ●
- UNIVERSIDAD ●
- HOSPITALES ●
- C. SALUD ●
- CULTURA
- TURISMO
- BUSES ●
- TAXIS ●
- TRASBORDO L1 - L2



Click para verlo en Google Maps

Conservatorio

Línea 1

Media de pasajeros mensuales de la parada: 22.085

Parada muy transitada por estudiantes de la Facultad de Bellas Artes, la Escuela Fernando Estévez, Colegio Dominicas Vistabella, el Conservatorio de Música, el Centro de Estudios a Distancia, el Colegio Francés y la zona residencial de Vistabella.

Andén 1



Andén 2



Parada lateral

MUPI orientación
vía tranvía




MUPI
orientación
calle / acera

MUPI orientación
vía tranvía



MUPI
orientación
calle / acera

- C. OFICIALES ●
- COMERCIOS ●
- OFICINAS ●
- INDUSTRIA ●
- RESIDENCIAL ●
- COLEGIOS ●
- UNIVERSIDAD ●
- HOSPITALES ●
- C. SALUD ●
- CULTURA ●
- TURISMO ●
- BUSES ●
- TAXIS ●
- TRASBORDO L1 - L2 ●



Click para verlo en Google Maps

Chimisay

Línea 1

Media de pasajeros mensuales de la parada: 27.371

Parada que conecta con Chimisay, zona residencial de Ofra (el distrito más poblado de Santa Cruz).

Andén 1



Andén 2



Parada lateral

MUPI orientación
vía tranvía




MUPI
orientación
calle / acera

MUPI orientación
vía tranvía



MUPI
orientación
calle / acera

C. OFICIALES	
COMERCIOS	●
OFICINAS	●
INDUSTRIA	
RESIDENCIAL	●
COLEGIOS	●
UNIVERSIDAD	●
HOSPITALES	●
C. SALUD	●
CULTURA	●
TURISMO	●
BUSES	●
TAXIS	●
TRASBORDO L1 - L2	



Click para verlo en Google Maps

Príncipes de España

Línea 1

Media de pasajeros mensuales de la parada: 50.218

Primera parada que conecta con la Avenida Príncipes de España, la zona céntrica de Ofra, el distrito con más población de Santa Cruz de Tenerife. Al lado del Instituto de Educación Secundaria y Formación Profesional César Manrique y el Centro Comercial Yumbo.

Andén 1



Andén 2



Parada lateral

MUPI orientación
vía tranvía




MUPI
orientación
calle / acera

MUPI orientación
vía tranvía



MUPI
orientación
calle / acera

- C. OFICIALES ●
- COMERCIOS ●
- OFICINAS ●
- INDUSTRIA ●
- RESIDENCIAL ●
- COLEGIOS ●
- UNIVERSIDAD ●
- HOSPITALES ●
- C. SALUD ●
- CULTURA ●
- TURISMO ●
- BUSES ●
- TAXIS ●
- TRASBORDO L1 - L2 ●



[Click para verlo en Google Maps](#)

Hospital La Candelaria

Línea 1

Media de pasajeros mensuales de la parada: 47.655

Última parada de la Avenida Príncipes de España en Ofra y conexión con el Hospital Universitario Nuestra Señora de Candelaria.

Andén 1



Andén 2



Parada lateral

MUPI orientación
vía tranvía



MUPI
orientación
calle / acera

MUPI orientación
vía tranvía



MUPI
orientación
calle / acera

- C. OFICIALES ●
- COMERCIOS ●
- OFICINAS ●
- INDUSTRIA ●
- RESIDENCIAL ●
- COLEGIOS ●
- UNIVERSIDAD ●
- HOSPITALES ●
- C. SALUD ●
- CULTURA ●
- TURISMO ●
- BUSES ●
- TAXIS ●
- TRASBORDO L1 - L2 ●



Click para verlo en Google Maps

Taco

Línea 1

Media de pasajeros mensuales de la parada: 63.827

Parada que conecta con el barrio de Taco, muy cerca de las cocheras del Tranvía. En esta zona están establecidas multitud de empresas y naves industriales.

Andén 1



Andén 2



Parada lateral

MUPI orientación
vía tranvía



MUPI
orientación
calle / acera

MUPI orientación
vía tranvía



MUPI
orientación
calle / acera

- C. OFICIALES ●
- COMERCIOS ●
- OFICINAS ●
- INDUSTRIA ●
- RESIDENCIAL ●
- COLEGIOS ●
- UNIVERSIDAD ●
- HOSPITALES ●
- C. SALUD ●
- CULTURA ●
- TURISMO ●
- BUSES ●
- TAXIS ●
- TRASBORDO L1 - L2 ●



Click para verlo en Google Maps

El Cardonal

Línea 1

Línea 2

Media de pasajeros mensuales de la parada: 43.044

Parada justo en frente de la cochera del Tranvía, al lado del Polígono Industrial Las Torres de Taco y muy cerca del complejo deportivo El Cardonal.

Andén 1



Andén 2



Parada lateral

MUPI orientación
vía tranvía



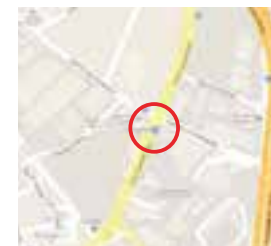
MUPI
orientación
calle / acera

MUPI orientación
vía tranvía



MUPI
orientación
calle / acera

- C. OFICIALES ●
- COMERCIOS ●
- OFICINAS ●
- INDUSTRIA ●
- RESIDENCIAL ●
- COLEGIOS ●
- UNIVERSIDAD ●
- HOSPITALES ●
- C. SALUD ●
- CULTURA ●
- TURISMO ●
- BUSES ●
- TAXIS ●
- TRASBORDO L1 - L2 ●



Click para verlo en Google Maps

Hospital Universitario

Línea 1

Línea 2

Media de pasajeros mensuales de la parada: 83.093

Parada que conecta con el Hospital Universitario de Canarias y con la carretera La Cuesta-Taco.

Andén 1



Andén 2



Parada lateral

MUPI orientación
vía tranvía



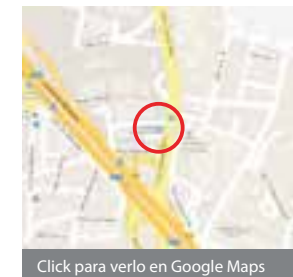
MUPI
orientación
calle / acera

MUPI orientación
vía tranvía



MUPI
orientación
calle / acera

- C. OFICIALES ●
- COMERCIOS ●
- OFICINAS ●
- INDUSTRIA ●
- RESIDENCIAL ●
- COLEGIOS ●
- UNIVERSIDAD ●
- HOSPITALES ●
- C. SALUD ●
- CULTURA ●
- TURISMO ●
- BUSES ●
- TAXIS ●
- TRASBORDO L1 - L2 ●



Click para verlo en Google Maps

Las Mantecas

Línea 1

Media de pasajeros mensuales de la parada: 16.592

Parada a medio camino entre la zona residencial de Las Mantecas y el Campus Universitario.

Andén 1



Andén 2



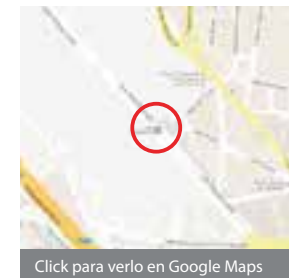
Parada central

MUPI
orientación
vía tranvía



MUPI
orientación
vía tranvía

C. OFICIALES	
COMERCIOS	●
OFICINAS	●
INDUSTRIA	
RESIDENCIAL	●
COLEGIOS	●
UNIVERSIDAD	●
HOSPITALES	
C. SALUD	
CULTURA	
TURISMO	
BUSES	●
TAXIS	●
TRASBORDO L1 - L2	



Click para verlo en Google Maps

Campus Guajara

Línea 1

Media de pasajeros mensuales de la parada: 54.446

Parada del Campus Universitario que conecta gran parte de las facultades de la Universidad de La Laguna y Zona Comercial La Laguna, (Centro Comercial Alcampo, Ikea, Leroy Merlin, Makro, Decathlon, Conforama...).

Andén 1



Andén 2



Parada central

MUPI
orientación
vía tranvía



MUPI
orientación
vía tranvía

- C. OFICIALES ●
- COMERCIOS ●
- OFICINAS ●
- INDUSTRIA ●
- RESIDENCIAL ●
- COLEGIOS ●
- UNIVERSIDAD ●
- HOSPITALES ●
- C. SALUD ●
- CULTURA ●
- TURISMO ●
- BUSES ●
- TAXIS ●
- TRASBORDO L1 - L2 ●



Click para verlo en Google Maps

Gracia

Línea 1

Media de pasajeros mensuales de la parada: 32.274

Parada del Campus Universitario que conecta gran parte de las facultades de la Universidad de La Laguna y el barrio de Gracia.

Andén 1



Andén 2



Parada central

MUPI
orientación
vía tranvía



MUPI
orientación
vía tranvía

- C. OFICIALES
- COMERCIOS ●
- OFICINAS ●
- INDUSTRIA
- RESIDENCIAL ●
- COLEGIOS ●
- UNIVERSIDAD ●
- HOSPITALES
- C. SALUD
- CULTURA ●
- TURISMO ●
- BUSES ●
- TAXIS ●
- TRASBORDO L1 - L2



Click para verlo en Google Maps

Museo de la Ciencia

Línea 1

Media de pasajeros mensuales de la parada: 21.609

Primera parada de la zona céntrica de La Laguna que conecta con el Museo de la Ciencia y el Cosmos, Cercado Mesa y Barrio Nuevo.

Andén 1



Andén 2



Parada central

MUPI
orientación
vía tranvía



MUPI
orientación
vía tranvía

- C. OFICIALES
- COMERCIOS ●
- OFICINAS ●
- INDUSTRIA
- RESIDENCIAL ●
- COLEGIOS ●
- UNIVERSIDAD ●
- HOSPITALES
- C. SALUD
- CULTURA ●
- TURISMO ●
- BUSES ●
- TAXIS ●
- TRASBORDO L1 - L2



Click para verlo en Google Maps

Cruz de Piedra

Línea 1

Media de pasajeros mensuales de la parada: 39.533

Parada céntrica de La Laguna que conecta con la Avenida de Los Menceyes, el Instituto de Enseñanza Secundaria La Laboral, Cercado Mesa, Barrio Nuevo, La Verdellada y La Milagrosa.

Andén 1



Andén 2



Parada central

MUPI
orientación
via tranvía



MUPI
orientación
via tranvía

- C. OFICIALES ●
- COMERCIOS ●
- OFICINAS ●
- INDUSTRIA ●
- RESIDENCIAL ●
- COLEGIOS ●
- UNIVERSIDAD ●
- HOSPITALES ●
- C. SALUD ●
- CULTURA ●
- TURISMO ●
- BUSES ●
- TAXIS ●
- TRASBORDO L1 - L2 ●



Click para verlo en Google Maps

Padre Anchieta

Línea 1

Media de pasajeros mensuales de la parada: 66.489

Parada céntrica de La Laguna que conecta el Intercambiador de Guaguas de La Laguna, el complejo deportivo de la Universidad de La Laguna, algunas Facultades y el inicio de la Avenida Trinidad.

Andén 1



Andén 2



Parada lateral

MUPI orientación
vía tranvía




MUPI
orientación
calle / acera

MUPI orientación
vía tranvía



MUPI
orientación
calle / acera

- C. OFICIALES ●
- COMERCIOS ●
- OFICINAS ●
- INDUSTRIA ●
- RESIDENCIAL ●
- COLEGIOS ●
- UNIVERSIDAD ●
- HOSPITALES ●
- C. SALUD ●
- CULTURA ●
- TURISMO ●
- BUSES ●
- TAXIS ●
- TRASBORDO L1 - L2 ●



Click para verlo en Google Maps

La Trinidad

Línea 1

Media de pasajeros mensuales de la parada: 125.841

Última parada de la línea 1 situada en plena Avenida Trinidad. Conecta con todo el centro cultural, de compras y ocio de La Laguna.

Andén 1



Andén 2



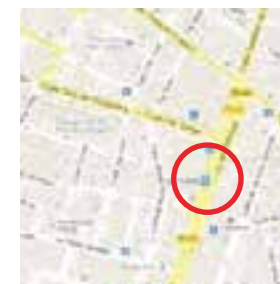
Parada central

MUPI
orientación
vía tranvía



MUPI
orientación
vía tranvía

- C. OFICIALES ●
- COMERCIOS ●
- OFICINAS ●
- INDUSTRIA ●
- RESIDENCIAL ●
- COLEGIOS ●
- UNIVERSIDAD ●
- HOSPITALES ●
- C. SALUD ●
- CULTURA ●
- TURISMO ●
- BUSES ●
- TAXIS ●
- TRASBORDO L1 - L2 ●



La Cuesta

Línea 2

Media de pasajeros mensuales de la parada: 33.422

Principio de la línea 2 que conecta con la carretera La Cuesta-Taco, La Cuesta y sus zonas residenciales.

Andén 1



Andén 2



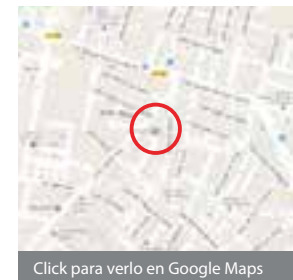
Parada central

MUPI
orientación
vía tranvía



MUPI
orientación
vía tranvía

- C. OFICIALES ●
- COMERCIOS ●
- OFICINAS ●
- INDUSTRIA ●
- RESIDENCIAL ●
- COLEGIOS ●
- UNIVERSIDAD ●
- HOSPITALES ●
- C. SALUD ●
- CULTURA ●
- TURISMO ●
- BUSES ●
- TAXIS ●
- TRASBORDO L1 - L2 ●



Click para verlo en Google Maps

Ingenieros

Línea 2

Media de pasajeros mensuales de la parada: 3.537

Principio de la línea 2 que conecta con la carretera La Cuesta-Taco, La Cuesta y el Polígono Industrial Ingenieros, Zona Militar, Zonas Residenciales y Comerciales de La Laguna.

Andén 1



Andén 2




Parada central

MUPI
orientación
vía tranvía



MUPI
orientación
vía tranvía

- C. OFICIALES ●
- COMERCIOS ●
- OFICINAS ●
- INDUSTRIA ●
- RESIDENCIAL ●
- COLEGIOS ●
- UNIVERSIDAD ●
- HOSPITALES ●
- C. SALUD ●
- CULTURA ●
- TURISMO ●
- BUSES ●
- TAXIS ●
- TRASBORDO L1 - L2 ●



Click para verlo en Google Maps

San Jerónimo

Línea 2

Media de pasajeros mensuales de la parada: 14.906

Principio de la línea 2 que conecta con el barrio de San Jerónimo y la Avenida de Taco.

Andén 1



Andén 2




Parada central

MUPI
orientación
vía tranvía



MUPI
orientación
vía tranvía

- C. OFICIALES ●
- COMERCIOS ●
- OFICINAS ●
- INDUSTRIA ●
- RESIDENCIAL ●
- COLEGIOS ●
- UNIVERSIDAD ●
- HOSPITALES ●
- C. SALUD ●
- CULTURA ●
- TURISMO ●
- BUSES ●
- TAXIS ●
- TRASBORDO L1 - L2 ●



Click para verlo en Google Maps

Tíncer

Línea 2

Media de pasajeros mensuales de la parada: 12.567

Última parada de la Línea 2 que conecta con toda la Zona Comercial y Residencial del barrio de Tíncer.

Andén 1



Andén 2



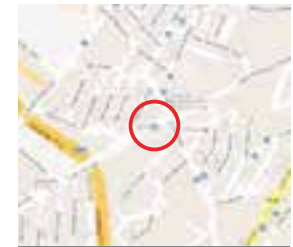
Parada central

MUPI
orientación
via tranvía



MUPI
orientación
via tranvía

- C. OFICIALES ●
- COMERCIOS ●
- OFICINAS ●
- INDUSTRIA ●
- RESIDENCIAL ●
- COLEGIOS ●
- UNIVERSIDAD ●
- HOSPITALES ●
- C. SALUD ●
- CULTURA ●
- TURISMO ●
- BUSES ●
- TAXIS ●
- TRASBORDO L1 - L2 ●



Click para verlo en Google Maps

Formatos del documento Mupis

En este apartado se especifican las características que debe tener el documento, como la resolución y el formato adecuado para su envío.



Enviar el documento a tamaño real

Resolución: 150 ppp

Opciones de envío:

1. Mediante FTP



Descargar instrucciones de configuración para PC


2. Enviando un enlace de descarga

Algunos sitios recomendados:

wetransfer.com
dropbox.com
minus.com

¡NUNCA POR EMAIL!

Formatos



Formatos del documento Marquesinas

En este apartado se especifican las características que debe tener el documento, como la resolución y el formato adecuado para su envío.



x6

Enviar el documento a tamaño real

Resolución: 150 ppp

Opciones de envío:

1. Mediante FTP



Descargar instrucciones de configuración para PC

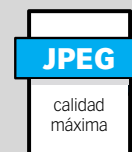

2. Enviando un enlace de descarga

Algunos sitios recomendados:

wetransfer.com
dropbox.com
minus.com

¡NUNCA POR EMAIL!

Formatos





C/Tenbel, 2. San Bartolomé de Geneto. 38296 La Laguna. Santa Cruz de Tenerife. Islas Canarias. España
Teléfono: 922 646 824. Fax: 922 648 906. email: comercial@publiserVIC.com. www.publiserVIC.com